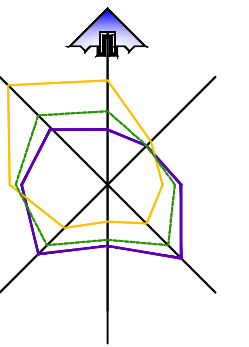


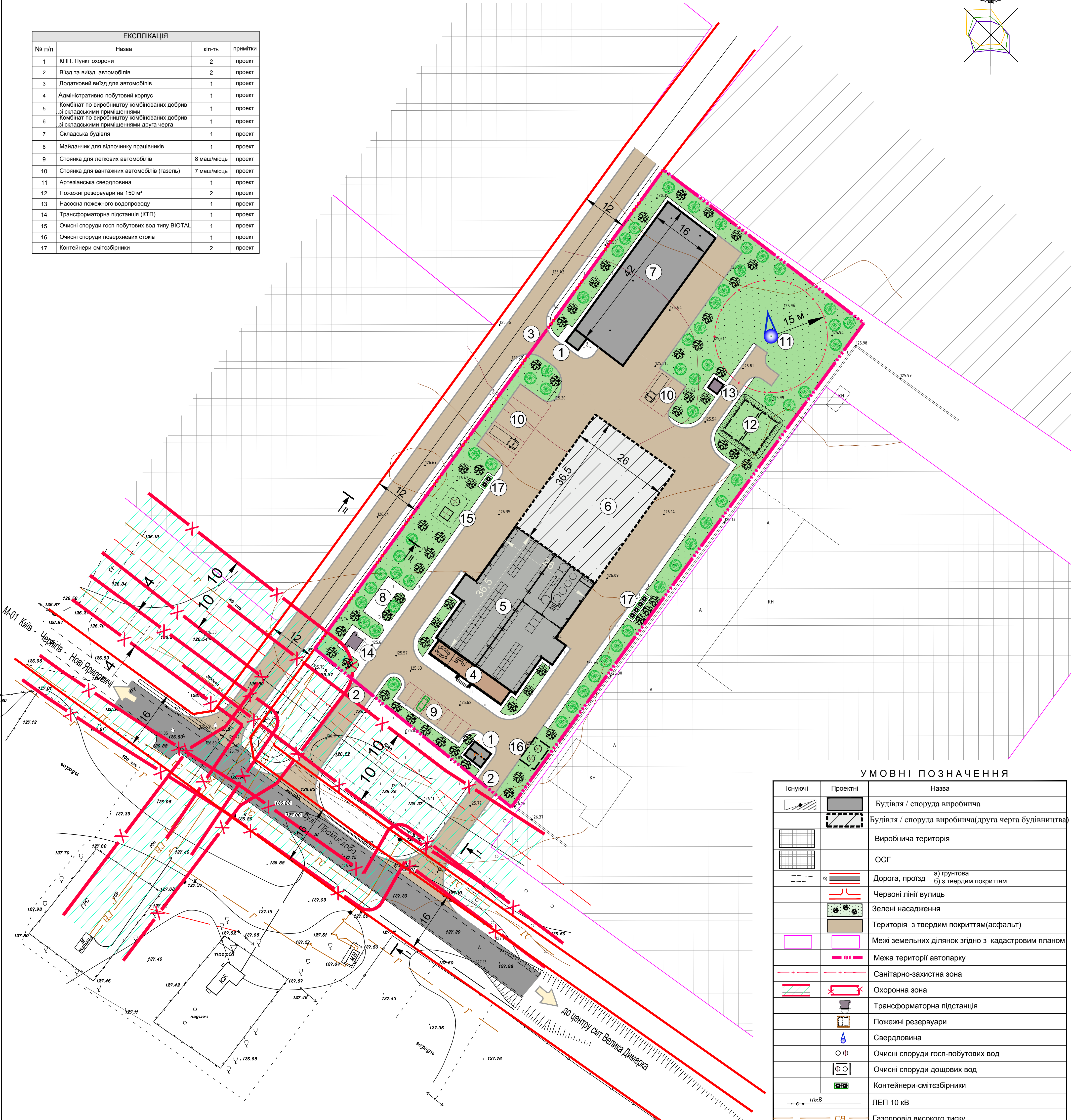
ДЕТАЛЬНИЙ ПЛАН ТЕРИТОРІЇ

ЗЕМЕЛЬНОЇ ДІЛЯНКИ ПЛОЩЕЮ 1.0693 ГА, КАДАСТРОВИЙ НОМЕР 3221281201:01:079:0010, ПІД РОЗМІЩЕННЯ КОМБІНАТУ ПО ВИРОБНИЦТВУ КОМБІНОВАНИХ ДОБРИВ ЗІ СКЛАДСЬКИМИ ТА ОФІСНИМИ ПРИМІЩЕННЯМИ, В СМТ ВЕЛИКА ДИМЕРКА БРОВАРСЬКОГО РАЙОНУ КИЇВСЬКОЇ ОБЛАСТІ.

ПРОЕКТНИЙ ПЛАН



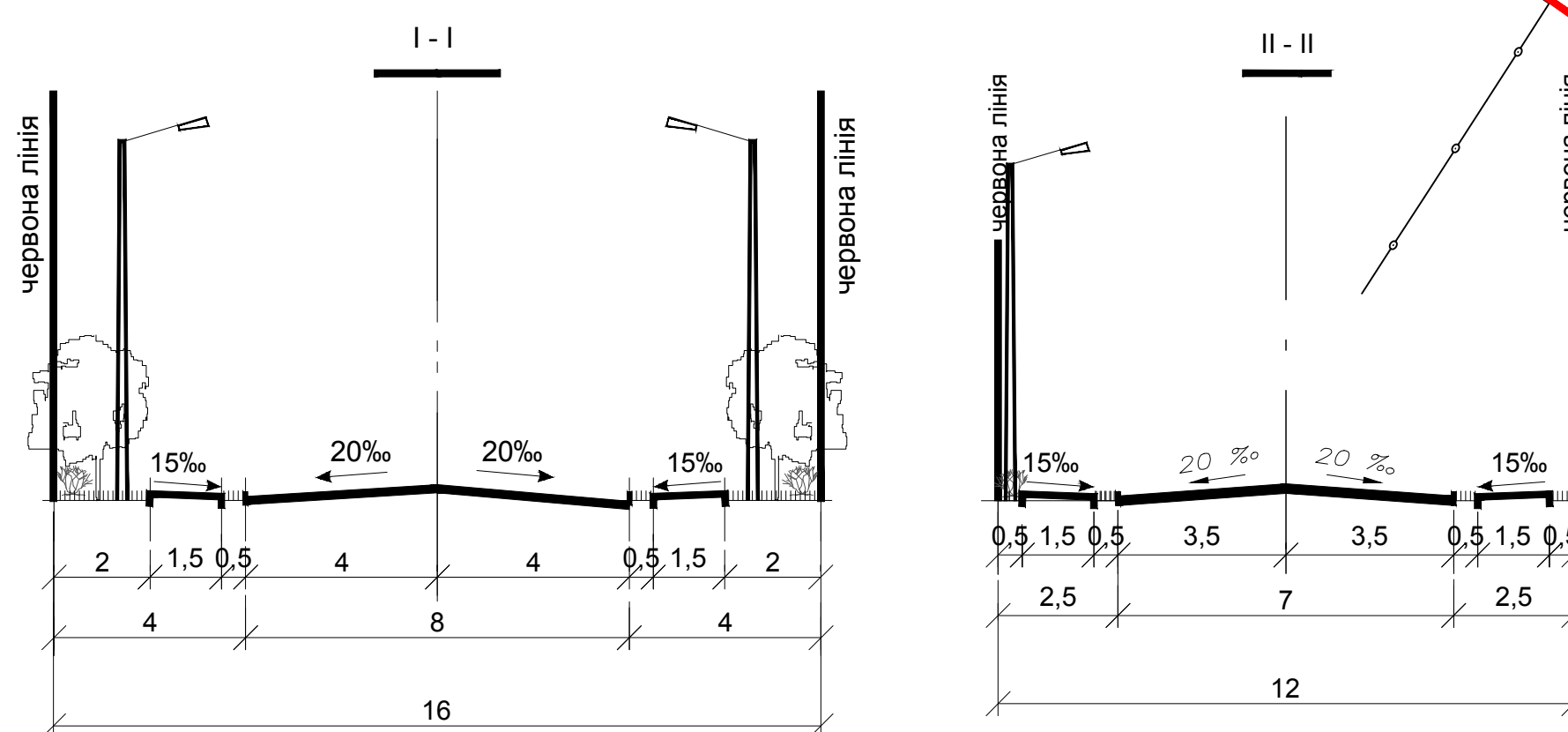
ЕКСПЛІКАЦІЯ			
№ п/п	Назва	кіль-ть	примітки
1	КПП. Пункт охорони	2	проект
2	В'їзд та виїзд автомобілів	2	проект
3	Додатковий виїзд для автомобілів	1	проект
4	Адміністративно-побутовий корпус	1	проект
5	Комбінат по виробництву комбінованих добрив зі складськими приміщеннями	1	проект
6	Комбінат по виробництву комбінованих добрив зі складськими приміщеннями друга черга	1	проект
7	Складська будівля	1	проект
8	Майданчик для відпочинку працівників	1	проект
9	Стоянка для легкових автомобілів	8 маш/місць	проект
10	Стоянка для вантажних автомобілів (газель)	7 маш/місць	проект
11	Артезіанська свердловина	1	проект
12	Пожежні резервуари на 150 м³	2	проект
13	Насосна пожежного водопроводу	1	проект
14	Трансформаторна підстанція (КТП)	1	проект
15	Очисні споруди госп-побутових вод типу ВІОТАЛ	1	проект
16	Очисні споруди поверхневих стоків	1	проект
17	Контейнери-смітезбірники	2	проект



УМОВНІ ПОЗНАЧЕННЯ

Існуючі	Проектні	Назва
		Будівля / споруда виробнича
		Будівля / споруда виробнича(друга черга будівництва)
		Виробнича територія
		ОСГ
		Дорога, проїзд а) ґрунтова б) з твердим покриттям
		Червоні лінії вулиць
		Зелені насадження
		Територія з твердим покриттям(асфальт)
		Межі земельних ділянок згідно з кадастровим планом
		Межа території автопарку
		Санітарно-захисна зона
		Охоронна зона
		Трансформаторна підстанція
		Пожежні резервуари
		Свердловина
		Очисні споруди госп-побутових вод
		Очисні споруди дощових вод
		Контейнери-смітезбірники
		ЛЕП 10 кВ
		ГВ Газопровід високого тиску
		ГС Газопровід низького тиску

ПОПЕРЕЧНІ ПРОФІЛІ ВУЛИЦЬ



ОСНОВНІ ТЕХНІКО-ЕКОНОМІЧНІ ПОКАЗНИКИ

№ п.п	НАЗВА	ОД. ВИМІРУ	КІЛЬ-КІСТЬ
1	Площа ділянки	га	1,0693
2	Площа під будівлями та спорудами	м²	1812
3	Площа під будівлями та спорудами на другу чергу будівництва	м²	950
4	Площа твердого покриття з них : - проїзди - тротуари	га	0,4446 0,3473 0,0973
5	Зона об'єктів інженерного забезпечення	м²	215
6	Площа зелених насаджень	м²	3270
7	Коефіцієнт використання території	-	0,90

Примітки
1. Креслення марки ГП розроблені на топогеодезичних матеріалах, виконаних в 2021р. в електронному вигляді для масштабу 1:500.
2. Система висот - Балтійська Система координат - 1963 р. Суцільні горизонталі проведені через 0,5 м.

Масштаб 1 : 500 (в 1 см - 5 м)

Замовник:		Великодимерська селищна рада		ГП	
Змін.		Кільк.	Аркуш	№ док.	Підписав
Директор		Фурманчук		04.2021	
ГАП		Кіт		Детальний план території для розміщення комбінату по виробництву комбінованих добрив зі складськими та офісними приміщеннями, в с/мт Велика Димерка Броварського району Київської області	
Розробив		Карпенко		Стадія	Креслення
				ДПТ	3
				Аркуші	5
ПРОЕКТНИЙ ПЛАН				ГЕОІНЖИНІРИНГ ТОВ "ГеоФактор"	
				2021	