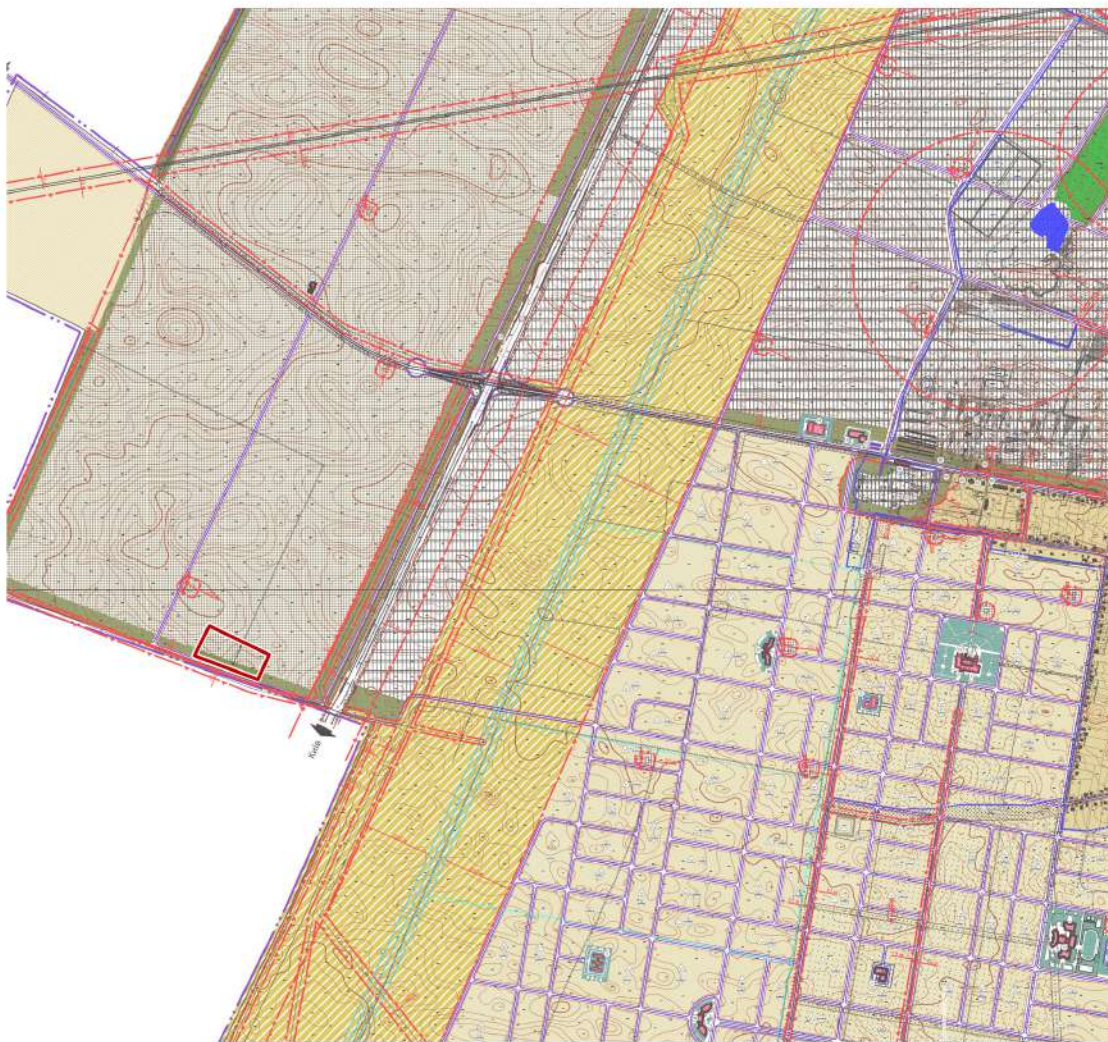




СЕЛИЩЕ ВЕЛИКА ДИМЕРКА БРОВАРСЬКОГО РАЙОНУ КИЇВСЬКОЇ ОБЛАСТІ
ДЕТАЛЬНИЙ ПЛАН ТЕРИТОРІЇ ДЛЯ РОЗМІЩЕННЯ СКЛАДСЬКИХ БУДІВЕЛЬ З ОБ'ЄКТАМИ ГРОМАДСЬКОГО ПРИЗНАЧЕННЯ ТА ПІДПРИЄМСТВА ТОРГІВА НА ЗЕМЕЛЬНІЙ ДІЛЯНЦІ ПЛОЩЕЮ 2,2387 ГА З КАДАСТРОВИМ НОМЕРОМ: 3221281200-05-010-0027
В СЕЛИЩІ ВЕЛИКА ДИМЕРКА БРОВАРСЬКОГО РАЙОНУ КИЇВСЬКОЇ ОБЛАСТІ
СХЕМА РОЗТАШУВАННЯ ТЕРИТОРІЇ ДЕТАЛЬНОГО ПЛАНУ ТЕРИТОРІЇ В СИСТЕМІ ПЛАНУВАЛЬНОЇ СТРУКТУРИ НАСЕЛЕНОГО ПУНКТУ



УМОВНІ ПОЗНАЧЕННЯ

Будівля промислова	Вулиця	Майдан	Виробнича територія	Лінійна мережа електромережі високої напруги	Лінійна мережа каналізаційної мережі	Лінійна мережа електромережі середньої напруги	Межа населеного пункту
Решета через будівництво			Комерційно-складська територія	Положення ліній електромережі низької напруги	Сторча з організованою архітектурою	Електромережі високої напруги	Межа територій населеного пункту
Житлові будівлі (3-5 ет., 6-9 ет. ст., 3-5 поверхів)			Площа під озеленення	Електромережі середньої напруги	Електромережі низької напруги	Телефонний кабель	Межа територій населеного пункту
Будівля, споруда, що підлягає знесенню			Земельне спорудження	Електромережі високої напруги	Електромережі середньої напруги	Газопровід високої тиску	Межа територій населеного пункту
Лінійні споруди			Середній транспорт	Телефонний кабель	Газопровід середньої тиску	Газопровід низької тиску	Межа територій населеного пункту
Будівля, що перебуває в процесі будівництва			ОСГ	Газопровід низької тиску	Водопровід тепло-лінійний	Водопровід тепло-лінійний	Межа територій населеного пункту
Будівля та споруда виробнича			Центральна	Водопровід тепло-лінійний	Каналізація господарсько-побутова мережа	Каналізація господарсько-побутова мережа	Межа територій населеного пункту
Зупинка громадського транспорту			Територія спеціального транспорту	Каналізація господарсько-побутова мережа	Увіг	Увіг	Межа територій населеного пункту
Червона лінійна вулиця			Земельні насадження дачного характеру	Увіг	Труба водопровідна	Труба водопровідна	Межа територій населеного пункту
Автодорога			Межа територій населеного пункту	Увіг	Струмок, річка	Струмок, річка	Межа територій населеного пункту
Складська будівля			Археологія	Увіг	Водосток	Водосток	Межа територій населеного пункту
Територія спеціального будівництва			Водосток	Увіг	Водосток	Водосток	Межа територій населеного пункту

УМОВНІ ПОЗНАЧЕННЯ
 МЕЖА ІЗГОРБЛЕННЯ ДЕТАЛЬНОГО ПЛАНУ ТЕРИТОРІЇ

ДЕТАЛЬНИЙ ПЛАН ТЕРИТОРІЇ ДЛЯ РОЗМІЩЕННЯ СКЛАДСЬКИХ БУДІВЕЛЬ З ОБ'ЄКТАМИ ГРОМАДСЬКОГО ПРИЗНАЧЕННЯ ТА ПІДПРИЄМСТВА ТОРГІВА НА ЗЕМЕЛЬНІЙ ДІЛЯНЦІ ПЛОЩЕЮ 2,2387 ГА З КАДАСТРОВИМ НОМЕРОМ: 3221281200-05-010-0027 В СЕЛИЩІ ВЕЛИКА ДИМЕРКА БРОВАРСЬКОГО РАЙОНУ КИЇВСЬКОЇ ОБЛАСТІ					
Зм.	Кільк.	Арк.	Недок.	Підпис	Дата
					2024
СХЕМА РОЗТАШУВАННЯ ТЕРИТОРІЇ ДЕТАЛЬНОГО ПЛАНУ ТЕРИТОРІЇ В СИСТЕМІ ПЛАНУВАЛЬНОЇ СТРУКТУРИ НАСЕЛЕНОГО ПУНКТУ					
Директор	Т. Великдан				
ГАП	А. Морозік				
Пров. арх.	О. Гороховська				
6/м					
Стадія	Аркуш	Аркушів			
ДПТ	1	9			
ТОВ «ІНСТИТУТ МІСТОБУДУВАННЯ»					



СЕЛИЩЕ ВЕЛИКА ДИМЕРКА БРОВАРСЬКОГО РАЙОНУ КИЇВСЬКОЇ ОБЛАСТІ
ДЕТАЛЬНИЙ ПЛАН ТЕРИТОРІЇ ДЛЯ РОЗМІЩЕННЯ СКЛАДСЬКИХ БУДІВЕЛЬ З ОБ'ЄКТАМИ ГРОМАДСЬКОГО ПРИЗНАЧЕННЯ
ТА ПІДПРИЄМСТВА ТОРГІВЛІ НА ЗЕМЕЛЬНІЙ ДІЛЯНЦІ ПЛОЩЕЮ 2,2387 ГА З КАДАСТРОВИМ НОМЕРОМ: 3221281200:05:010:0027
В СЕЛИЩІ ВЕЛИКА ДИМЕРКА БРОВАРСЬКОГО РАЙОНУ КИЇВСЬКОЇ ОБЛАСТІ
СХЕМА СУЧАСНОГО ВИКОРИСТАННЯ ТЕРИТОРІЇ ТА СХЕМА ІСНУЮЧИХ ОБМЕЖЕНЬ У ВИКОРИСТАННІ ЗЕМЕЛЬ



УМОВНІ ПОЗНАЧЕННЯ

Існуючі дані

- | | | | |
|--|--|--|--|
| | ТЕРИТОРІЯ СІЛЬСЬКОГОСПОДАРСЬКОГО ПРИЗНАЧЕННЯ | | ПОВІТРЯНІ ЛІНІЇ ЕЛЕКТРОПЕРЕДАЧІ (10 кВ) |
| | ТЕРИТОРІЯ САДИБНОЇ ЖИТЛОВОЇ ЗАБУДОВИ | | САНІТАРНО-ЗАХИСНІ ЗОНИ |
| | ТЕРИТОРІЯ САДІВНИЦТВА | | ОХОРОННІ ЗОНИ ПОВІТРЯНИХ ЛІНІЙ ЕЛЕКТРОПЕРЕДАЧІ |
| | ВИРОБНИЧІ ТЕРИТОРІЇ | | МЕЖІ КАДАСТРОВИХ ДІЛЯНОК |
| | ВУЛИЦІ ТА ДОРОГИ З ТВЕРДИМ ПОКРИТТЯМ | | МЕЖА ДЕТАЛЬНОГО ПЛАНУ ТЕРИТОРІЇ |

					ДЕТАЛЬНИЙ ПЛАН ТЕРИТОРІЇ ДЛЯ РОЗМІЩЕННЯ СКЛАДСЬКИХ БУДІВЕЛЬ З ОБ'ЄКТАМИ ГРОМАДСЬКОГО ПРИЗНАЧЕННЯ ТА ПІДПРИЄМСТВА ТОРГІВЛІ НА ЗЕМЕЛЬНІЙ ДІЛЯНЦІ ПЛОЩЕЮ 2,2387 ГА З КАДАСТРОВИМ НОМЕРОМ: 3221281200:05:010:0027 В СЕЛИЩІ ВЕЛИКА ДИМЕРКА БРОВАРСЬКОГО РАЙОНУ КИЇВСЬКОЇ ОБЛАСТІ			
Зм.	Кільк.	Арк.	Недок.	Підпис	Дата			
					2024	СХЕМА СУЧАСНОГО ВИКОРИСТАННЯ ТЕРИТОРІЇ ТА СХЕМА ІСНУЮЧИХ ОБМЕЖЕНЬ У ВИКОРИСТАННІ ЗЕМЕЛЬ		
Директор	Т. Великдан					Стадія	Аркуш	Аркушів
ГАП	А. Морозік					ДПТ	2	9
Пров. арх.	О. Гороховська					Розроблено М 1:500 Розруковано М 1: 1000		
						ТОВ «ІНСТИТУТ МІСТОБУДУВАННЯ»		

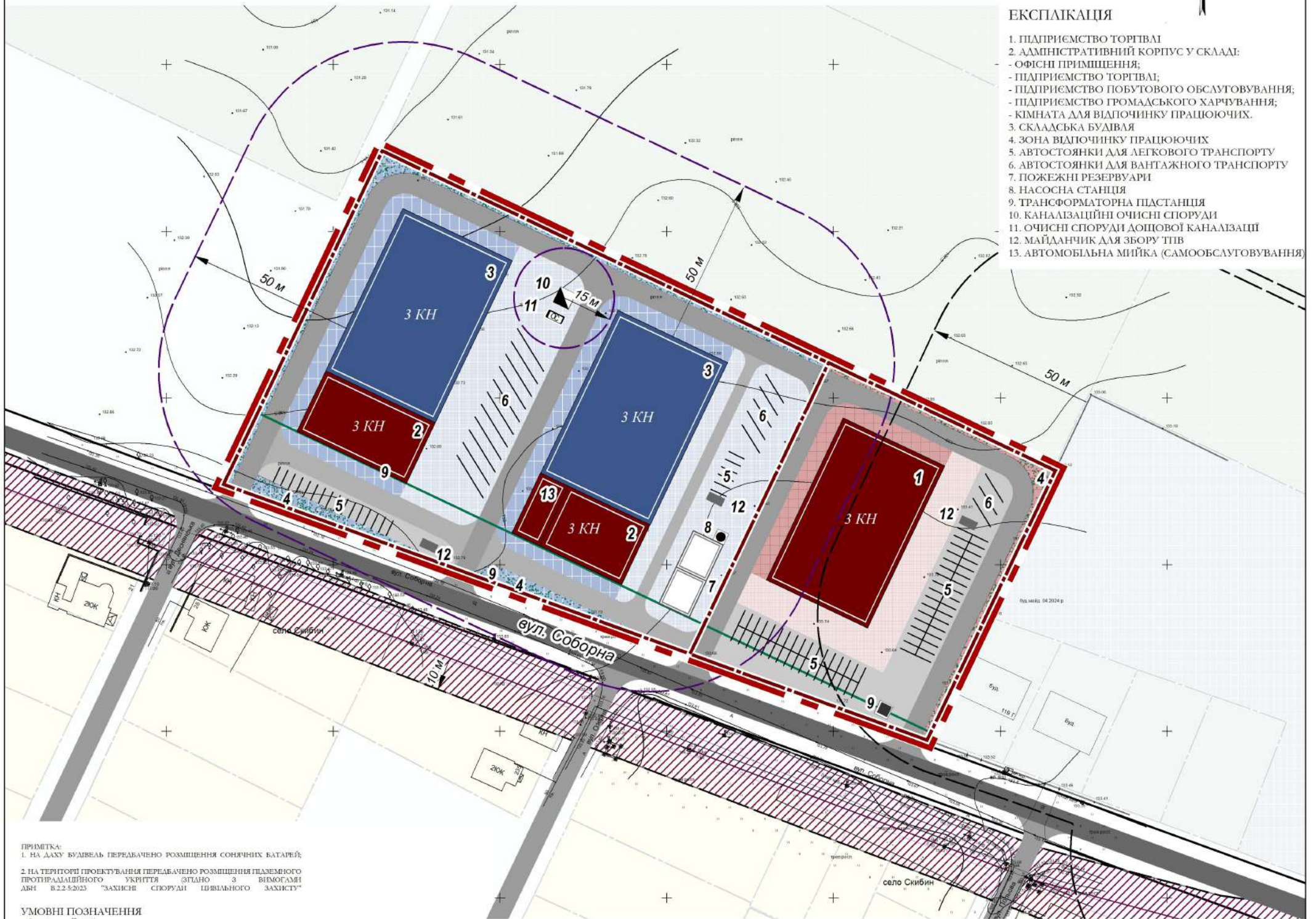


СЕЛИЩЕ ВЕЛИКА ДИМЕРКА БРОВАРСЬКОГО РАЙОНУ КИЇВСЬКОЇ ОБЛАСТІ
ДЕТАЛЬНИЙ ПЛАН ТЕРИТОРІЇ ДЛЯ РОЗМІЩЕННЯ СКЛАДСЬКИХ БУДІВЕЛЬ З ОБ'ЄКТАМИ ГРОМАДСЬКОГО ПРИЗНАЧЕННЯ ТА ПІДПРИЄМСТВА ТОРГІВЛІ НА ЗЕМЕЛЬНІЙ ДІЛЯНЦІ ПЛОЩЕЮ 2,2387 ГА З КАДАСТРОВИМ НОМЕРОМ: 3221281200:05:010:0027
В СЕЛИЩІ ВЕЛИКА ДИМЕРКА БРОВАРСЬКОГО РАЙОНУ КИЇВСЬКОЇ ОБЛАСТІ
ПРОЕКТНИЙ ПЛАН ТА СХЕМА ПРОЕКТНИХ ОБМЕЖЕНЬ У ВИКОРИСТАНІ ЗЕМЕЛЬ



ЕКСПЛІКАЦІЯ

1. ПІДПРИЄМСТВО ТОРГІВЛІ
2. АДМІНІСТРАТИВНИЙ КОРПУС У СКЛАДІ:
- ОФІСНІ ПРИМІЩЕННЯ;
- ПІДПРИЄМСТВО ТОРГІВЛІ;
- ПІДПРИЄМСТВО ПОБУТОВОГО ОБСЛУГОВУВАННЯ;
- ПІДПРИЄМСТВО ГРОМАДСЬКОГО ХАРЧУВАННЯ;
- КІМНАТА ДЛЯ ВІДПОЧИНКУ ПРАЦЮЮЧИХ.
3. СКЛАДСЬКА БУДІВЛЯ
4. ЗОНА ВІДПОЧИНКУ ПРАЦЮЮЧИХ
5. АВТОСТОЯНКИ ДЛЯ ЛЕГКОВОГО ТРАНСПОРТУ
6. АВТОСТОЯНКИ ДЛЯ ВАНТАЖНОГО ТРАНСПОРТУ
7. ПОЖЕЖНІ РЕЗЕРВУАРИ
8. НАСОСНА СТАНЦІЯ
9. ТРАНСФОРМАТОРНА ПІДСТАНЦІЯ
10. КАНАЛІЗАЦІЙНІ ОЧИСНІ СПОРУДИ
11. ОЧИСНІ СПОРУДИ ДОЩОВОЇ КАНАЛІЗАЦІЇ
12. МАЙДАНЧИК ДЛЯ ЗБОРУ ТІВ
13. АВТОМОБІЛЬНА МИЙКА (САМООБСЛУГОВУВАННЯ)



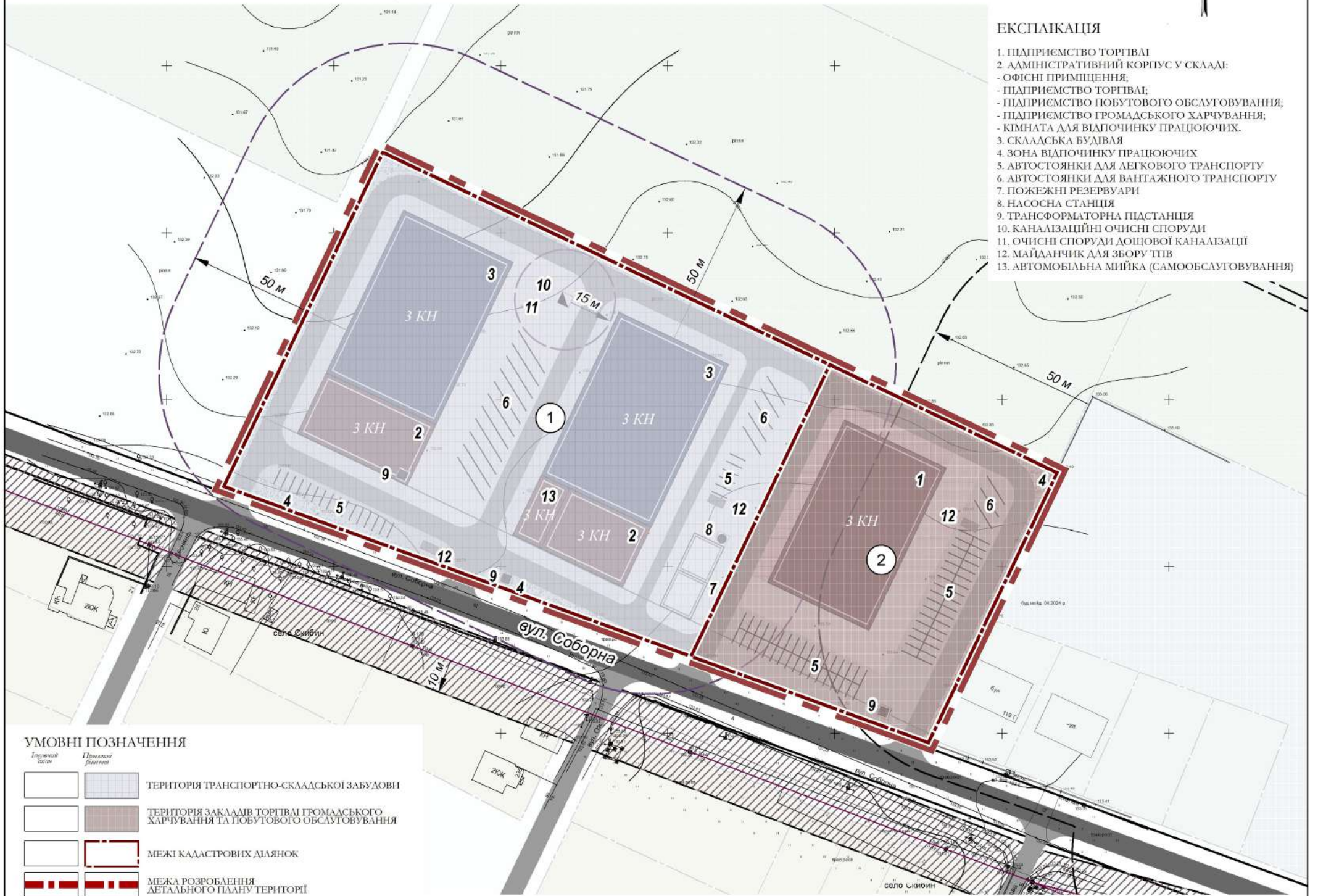
ПРИМІТКА:
 1. НА ДАХУ БУДІВЕЛЬ ПЕРЕДАЧЕНО РОЗМІЩЕННЯ СОНЯЧНИХ БАТАРЕЇ;
 2. НА ТЕРИТОРІЇ ПРОЄКТУВАННЯ ПЕРЕДАЧЕНО РОЗМІЩЕННЯ ПЛАЗМЕННОГО ПРОТИРАДІАЦІЙНОГО УКРИТТЯ З ПЛАНУ З ВИМОГАМИ ДІВН Б.2.2-5:2025 "ЗАХИСНІ СПОРУДИ ЦІЛЬОВОГО ЗАХИСТУ"

УМОВНІ ПОЗНАЧЕННЯ

ДЕТАЛЬНИЙ ПЛАН ТЕРИТОРІЇ ДЛЯ РОЗМІЩЕННЯ СКЛАДСЬКИХ БУДІВЕЛЬ З ОБ'ЄКТАМИ ГРОМАДСЬКОГО ПРИЗНАЧЕННЯ ТА ПІДПРИЄМСТВА ТОРГІВЛІ НА ЗЕМЕЛЬНІЙ ДІЛЯНЦІ ПЛОЩЕЮ 2,2387 ГА З КАДАСТРОВИМ НОМЕРОМ: 3221281200:05:010:0027 В СЕЛИЩІ ВЕЛИКА ДИМЕРКА БРОВАРСЬКОГО РАЙОНУ КИЇВСЬКОЇ ОБЛАСТІ					
Зм.	Кільк.	Арк.	Недок.	Підпис	Дата
					2024
Директор	Т. Великдан		ПРОЕКТНИЙ ПЛАН ТА СХЕМА ПРОЕКТНИХ ОБМЕЖЕНЬ У ВИКОРИСТАННІ ЗЕМЕЛЬ. ПЛАН ЧЕРВОНИХ ЛІНІЙ		
ГАП	А. Морозік		Стадія	Аркуш	Аркушів
Пров. арх.	О. Гороховська		ДПТ	3	9
Розроблено М 1:500 Розруковано М 1: 1000			ТОВ «ІНСТИТУТ МІСТОБУДУВАННЯ»		



СЕЛИЩЕ ВЕЛИКА ДИМЕРКА БРОВАРСЬКОГО РАЙОНУ КИЇВСЬКОЇ ОБЛАСТІ
ДЕТАЛЬНИЙ ПЛАН ТЕРИТОРІЇ ДЛЯ РОЗМІЩЕННЯ СКЛАДСЬКИХ БУДІВЕЛЬ З ОБ'ЄКТАМИ ГРОМАДСЬКОГО ПРИЗНАЧЕННЯ ТА ПІДПРИЄМСТВА ТОРГІВЛІ НА ЗЕМЕЛЬНІЙ ДІЛЯНЦІ ПЛОЩЕЮ 2,2387 ГА З КАДАСТРОВИМ НОМЕРОМ: 3221281200:05:010:0027
В СЕЛИЩІ ВЕЛИКА ДИМЕРКА БРОВАРСЬКОГО РАЙОНУ КИЇВСЬКОЇ ОБЛАСТІ
П Л А Н Ф У Н К Ц І О Н А Л Ь Н О Г О З О Н У В А Н Н Я Т Е Р И Т О Р І Ї



ЕКСПЛІКАЦІЯ

1. ПІДПРИЄМСТВО ТОРГІВЛІ
2. АДМІНІСТРАТИВНИЙ КОРПУС У СКЛАДІ:
- ОФІСНІ ПРИМІЩЕННЯ;
- ПІДПРИЄМСТВО ТОРГІВЛІ;
- ПІДПРИЄМСТВО ПОБУТОВОГО ОБСЛУГОВУВАННЯ;
- ПІДПРИЄМСТВО ГРОМАДСЬКОГО ХАРЧУВАННЯ;
- КІМНАТА ДЛЯ ВІПОЧИНКУ ПРАЦІЮЮЧИХ.
3. СКЛАДСЬКА БУДІВЛЯ
4. ЗОНА ВІПОЧИНКУ ПРАЦІЮЮЧИХ
5. АВТОСТОЯНКИ ДЛЯ ЛЕГКОВОГО ТРАНСПОРТУ
6. АВТОСТОЯНКИ ДЛЯ ВАНТАЖНОГО ТРАНСПОРТУ
7. ПОЖЕЖНІ РЕЗЕРВАРИ
8. НАСОСНА СТАНЦІЯ
9. ТРАНСФОРМАТОРНА ПІДСТАНЦІЯ
10. КАНАЛІЗАЦІЙНІ ОЧИСНІ СПОРУДИ
11. ОЧИСНІ СПОРУДИ ДОШОВОЇ КАНАЛІЗАЦІЇ
12. МАЙДАНЧИК ДЛЯ ЗБОРУ ТІВ
13. АВТОМОБІЛЬНА МІЙКА (САМООБСЛУГОВУВАННЯ)

УМОВНІ ПОЗНАЧЕННЯ

Існуючий стан	Проектований стан	Територія транспортно-складської забудови
		ТЕРИТОРІЯ ЗАКЛАДІВ ТОРГІВЛІ ГРОМАДСЬКОГО ХАРЧУВАННЯ ТА ПОБУТОВОГО ОБСЛУГОВУВАННЯ
		МЕЖІ КАДАСТРОВИХ ДІЛЯНОК
		МЕЖА РОЗРОБЛЕННЯ ДЕТАЛЬНОГО ПЛАНУ ТЕРИТОРІЇ

Таблиця виду функціонального призначення територій та її співвідношення з видами цільового призначення земельних ділянок (розрахунковий етап)

Номер на графічних матеріалах	Код класифікаційного угруповання			Код виду функціонального призначення територій	Назва виду функціонального призначення територій	Код згідно з Класифікатором видів цільового використання земельних ділянок (згідно з КВЦЗ)	
	підгрупи	класу	підкласу			Перевіжки (основні види)	Супутні види
1	2	06	-	20600.0	території транспортно-складської забудови	12.08	03.07; 11.04; 13.01; 13.02; 13.03; 14.02
2	1	02	05	10205.0	території закладів торгівлі, громадського харчування та побутового обслуговування	03.07	11.04; 13.01; 13.03; 14.02

ДЕТАЛЬНИЙ ПЛАН ТЕРИТОРІЇ ДЛЯ РОЗМІЩЕННЯ СКЛАДСЬКИХ БУДІВЕЛЬ З ОБ'ЄКТАМИ ГРОМАДСЬКОГО ПРИЗНАЧЕННЯ ТА ПІДПРИЄМСТВА ТОРГІВЛІ НА ЗЕМЕЛЬНІЙ ДІЛЯНЦІ ПЛОЩЕЮ 2,2387 ГА З КАДАСТРОВИМ НОМЕРОМ: 3221281200:05:010:0027 В СЕЛИЩІ ВЕЛИКА ДИМЕРКА БРОВАРСЬКОГО РАЙОНУ КИЇВСЬКОЇ ОБЛАСТІ					
Зм.	Кільк.	Арк.	Недок.	Підпис	Дата
					2024
Директор	Т. Великдан		ПЛАН ФУНКЦІОНАЛЬНОГО ЗОНУВАННЯ ТЕРИТОРІЇ		
ГАП	А. Морозік		Стадія	Аркуш	Аркушів
Пров. арх.	О. Гореховська		ДПТ	4	9
Розроблено М 1:500 Розруковано М 1: 1000					
ТОВ «ІНСТИТУТ МІСТООБУДОВАННЯ»					

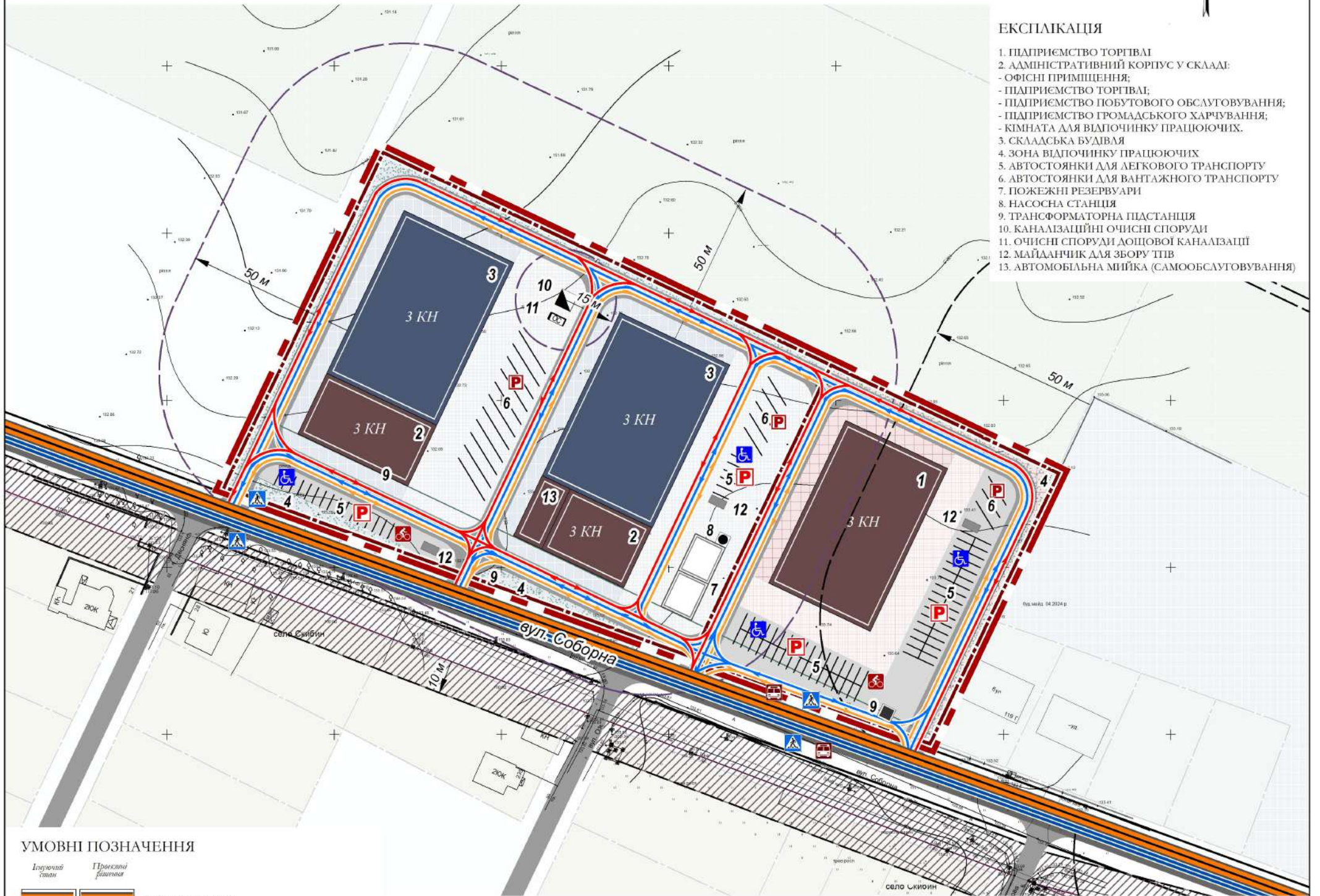


СЕЛИЩЕ ВЕЛИКА ДИМЕРКА БРОВАРСЬКОГО РАЙОНУ КИЇВСЬКОЇ ОБЛАСТІ
ДЕТАЛЬНИЙ ПЛАН ТЕРИТОРІЇ ДЛЯ РОЗМІЩЕННЯ СКЛАДСЬКИХ БУДІВЕЛЬ З ОБ'ЄКТАМИ ГРОМАДСЬКОГО ПРИЗНАЧЕННЯ
ТА ПІДПРИЄМСТВА ТОРГІВЛІ НА ЗЕМЕЛЬНІЙ ДІЛЯНЦІ ПЛОЩЕЮ 2,2387 ГА З КАДАСТРОВИМ НОМЕРОМ: 3221281200:05:010:0027
В СЕЛИЩІ ВЕЛИКА ДИМЕРКА БРОВАРСЬКОГО РАЙОНУ КИЇВСЬКОЇ ОБЛАСТІ
СХЕМА ТРАНСПОРТНОЇ МОБІЛЬНОСТІ ТА ІНФРАСТРУКТУРИ



ЕКСПЛІКАЦІЯ

1. ПІДПРИЄМСТВО ТОРГІВЛІ
2. АДМІНІСТРАТИВНИЙ КОРПУС У СКЛАДІ:
- ОФІСНІ ПРИМІЩЕННЯ;
- ПІДПРИЄМСТВО ТОРГІВЛІ;
- ПІДПРИЄМСТВО ПОБУТОВОГО ОБСЛУГОВУВАННЯ;
- ПІДПРИЄМСТВО ГРОМАДСЬКОГО ХАРЧУВАННЯ;
- КІМНАТА ДЛЯ ВІПОЧИНКУ ПРАЦІЮЮЧИХ.
3. СКЛАДСЬКА БУДІВЛЯ
4. ЗОНА ВІПОЧИНКУ ПРАЦІЮЮЧИХ
5. АВТОСТОЯНКИ ДЛЯ ЛЕГКОВОГО ТРАНСПОРТУ
6. АВТОСТОЯНКИ ДЛЯ ВАНТАЖНОГО ТРАНСПОРТУ
7. ПОЖЕЖНІ РЕЗЕРВАРИ
8. НАСОСНА СТАНЦІЯ
9. ТРАНСФОРМАТОРНА ПІДСТАНЦІЯ
10. КАНАЛІЗАЦІЙНІ ОЧИСНІ СПОРУДИ
11. ОЧИСНІ СПОРУДИ ДОШОВОЇ КАНАЛІЗАЦІЇ
12. МАЙДАНЧИК ДЛЯ ЗБОРУ ТІВ
13. АВТОМОБІЛЬНА МИЙКА (САМООБСЛУГОВУВАННЯ)



УМОВНІ ПОЗНАЧЕННЯ

Існуючий стан	Проектні рішення

	АВТОМОБІЛЬНА СТОЯНКА ДЛЯ ЗБЕРІГАННЯ ЛЕГКОВИХ АВТОМОБІЛІВ
	АВТОМОБІЛЬНА СТОЯНКА ДЛЯ ЗБЕРІГАННЯ ВАНТАЖНИХ АВТОМОБІЛІВ
	ЗУПИНКА ГРОМАДСЬКОГО ТРАНСПОРТУ
	ПІШХОДНИЙ ПЕРЕХІД
	МЕЖІ КАДАСТРОВИХ ДІЛЯНОК
	МЕЖА РОЗРОБЛЕННЯ ДЕТАЛЬНОГО ПЛАНУ ТЕРИТОРІЇ

Зм.	Кільк.	Арк.	Недок.	Підпис	Дата
					2024
Директор		Т. Великдан			
ГАП		А. Морозік			
Пров. арх.		О. Гороховська			

ДЕТАЛЬНИЙ ПЛАН ТЕРИТОРІЇ ДЛЯ РОЗМІЩЕННЯ СКЛАДСЬКИХ БУДІВЕЛЬ З ОБ'ЄКТАМИ ГРОМАДСЬКОГО ПРИЗНАЧЕННЯ ТА ПІДПРИЄМСТВА ТОРГІВЛІ НА ЗЕМЕЛЬНІЙ ДІЛЯНЦІ ПЛОЩЕЮ 2,2387 ГА З КАДАСТРОВИМ НОМЕРОМ: 3221281200:05:010:0027 В СЕЛИЩІ ВЕЛИКА ДИМЕРКА БРОВАРСЬКОГО РАЙОНУ КИЇВСЬКОЇ ОБЛАСТІ

СХЕМА ТРАНСПОРТНОЇ МОБІЛЬНОСТІ ТА ІНФРАСТРУКТУРИ

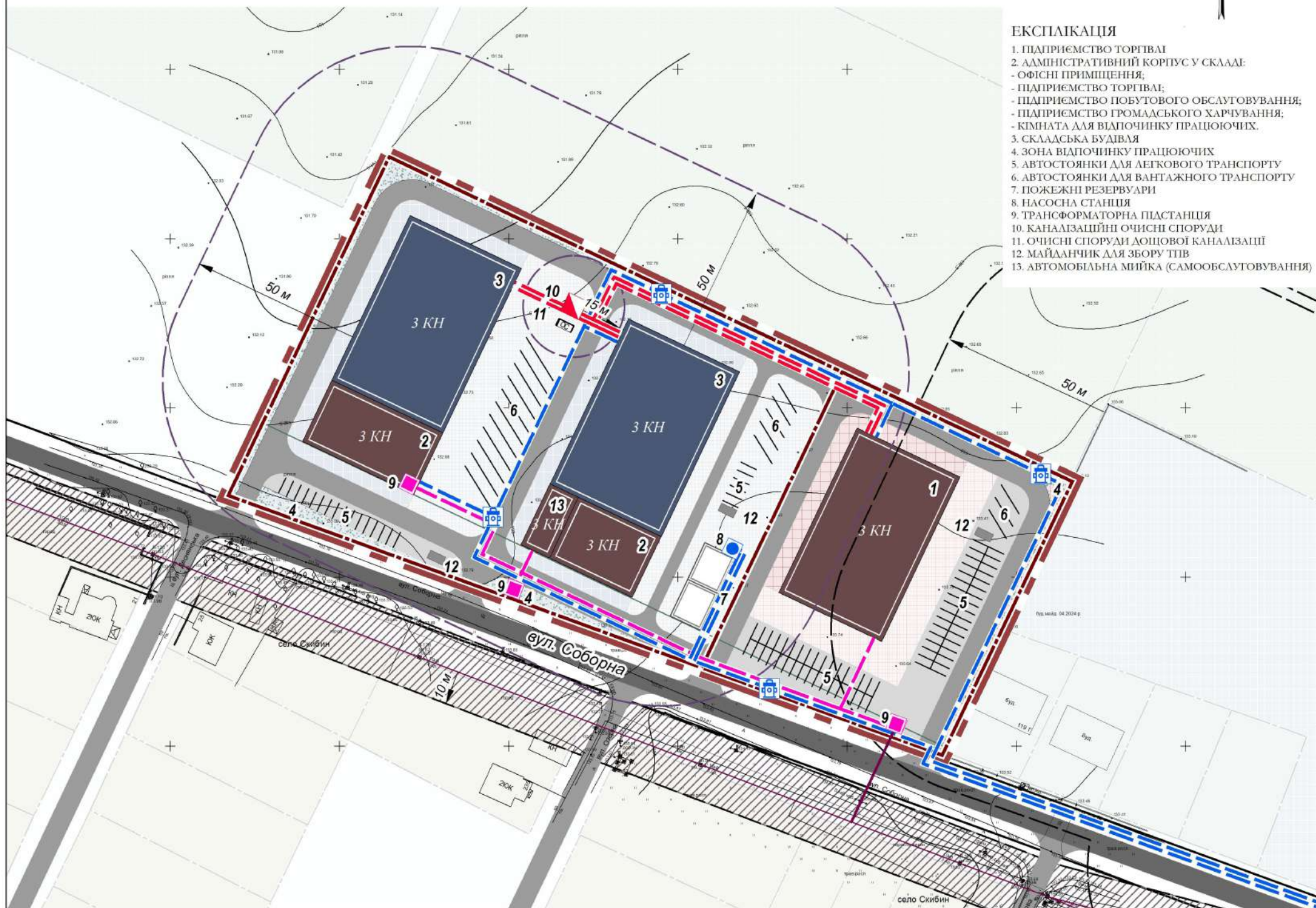
Стадія	Аркуш	Аркушів
ДПТ	5	9

Розроблено М 1:500
Розруковано М 1: 1000

ТОВ «ІНСТИТУТ МІСТООБУДОВАННЯ»



СЕЛИЩЕ ВЕЛИКА ДИМЕРКА БРОВАРСЬКОГО РАЙОНУ КИЇВСЬКОЇ ОБЛАСТІ
ДЕТАЛЬНИЙ ПЛАН ТЕРИТОРІЇ ДЛЯ РОЗМІЩЕННЯ СКЛАДСЬКИХ БУДІВЕЛЬ З ОБ'ЄКТАМИ ГРОМАДСЬКОГО ПРИЗНАЧЕННЯ
ТА ПІДПРИЄМСТВА ТОРГІВЛІ НА ЗЕМЕЛЬНІЙ ДІЛЯНЦІ ПЛОЩЕЮ 2,2387 ГА З КАДАСТРОВИМ НОМЕРОМ: 3221281200:05:010:0027
В СЕЛИЩІ ВЕЛИКА ДИМЕРКА БРОВАРСЬКОГО РАЙОНУ КИЇВСЬКОЇ ОБЛАСТІ
С Х Е М А І Н Ж Е Н Е Р Н О Г О З А Б Е З П Е Ч Е Н Н Я Т Е Р И Т О Р І І



ЕКСПЛІКАЦІЯ

1. ПІДПРИЄМСТВО ТОРГІВЛІ
2. АДМІНІСТРАТИВНИЙ КОРПУС У СКЛАДІ:
- ОФІСНІ ПРИМІЩЕННЯ;
- ПІДПРИЄМСТВО ТОРГІВЛІ;
- ПІДПРИЄМСТВО ПОБУТОВОГО ОБСЛУГОВУВАННЯ;
- ПІДПРИЄМСТВО ГРОМАДСЬКОГО ХАРЧУВАННЯ;
- КІМНАТА ДЛЯ ВІДПОЧИНКУ ПРАЦІЮЮЧИХ.
3. СКЛАДСЬКА БУДІВЛЯ
4. ЗОНА ВІДПОЧИНКУ ПРАЦІЮЮЧИХ
5. АВТОСТОЯНКИ ДЛЯ ЛЕГКОВОГО ТРАНСПОРТУ
6. АВТОСТОЯНКИ ДЛЯ ВАНТАЖНОГО ТРАНСПОРТУ
7. ПОЖЕЖНІ РЕЗЕРВУАРИ
8. НАСОСНА СТАНЦІЯ
9. ТРАНСФОРМАТОРНА ПІДСТАНЦІЯ
10. КАНАЛІЗАЦІЙНІ ОЧИСНІ СПОРУДИ
11. ОЧИСНІ СПОРУДИ ДОЩОВОЇ КАНАЛІЗАЦІЇ
12. МАЙДАНЧИК ДЛЯ ЗБОРУ ТПВ
13. АВТОМОБІЛЬНА МИЙКА (САМООБСЛУГОВУВАННЯ)

УМОВНІ ПОЗНАЧЕННЯ

		ТРАНСФОРМАТОРНА ПІДСТАНЦІЯ		МЕРЕЖІ ВОДОПОСТАЧАННЯ
		ПІДЗЕМНІ КАБЕЛЬНІ ЛІНІЇ ЕЛЕКТРОПЕРЕДАЧІ (10 кВ)		ЛОКАЛЬНО ОЧИСНІ СПОРУДИ ГОСПОДАРСЬКО-ПОБУТОВОЇ КАНАЛІЗАЦІЇ
		ПОВІТРЯНІ ЛІНІЇ ЕЛЕКТРОПЕРЕДАЧІ (10 кВ)		МЕРЕЖІ ГОСПОДАРСЬКО-ПОБУТОВОЇ КАНАЛІЗАЦІЇ (САМОПЛАВНІ)
		НАСОСНА СТАНЦІЯ		МЕЖИ КАДАСТРОВИХ ДІЛЯНОК
		ПОЖЕЖНІ ПІДРАТНИ		МЕЖА РОЗРОБЛЕННЯ ДЕТАЛЬНОГО ПЛАНУ ТЕРИТОРІЇ

ДЕТАЛЬНИЙ ПЛАН ТЕРИТОРІЇ ДЛЯ РОЗМІЩЕННЯ СКЛАДСЬКИХ БУДІВЕЛЬ З ОБ'ЄКТАМИ ГРОМАДСЬКОГО ПРИЗНАЧЕННЯ ТА ПІДПРИЄМСТВА ТОРГІВЛІ НА ЗЕМЕЛЬНІЙ ДІЛЯНЦІ ПЛОЩЕЮ 2,2387 ГА З КАДАСТРОВИМ НОМЕРОМ: 3221281200:05:010:0027 В СЕЛИЩІ ВЕЛИКА ДИМЕРКА БРОВАРСЬКОГО РАЙОНУ КИЇВСЬКОЇ ОБЛАСТІ							
Зм.	Кільк.	Арк.	Недок.	Підпис	Дата		
					2024		
Директор	Т. Великдан						
ГАП	А. Морозік						
Пров. арх.	О. Гороховська						
СКЕМА ІНЖЕНЕРНОГО ЗАБЕЗПЕЧЕННЯ ТЕРИТОРІЇ					Стадія	Аркуш	Аркушів
					ДПТ	6	9
Розроблено М 1:500 Розруковано М 1: 1000					ТОВ «ІНСТИТУТ МІСТООБУДУВАННЯ»		

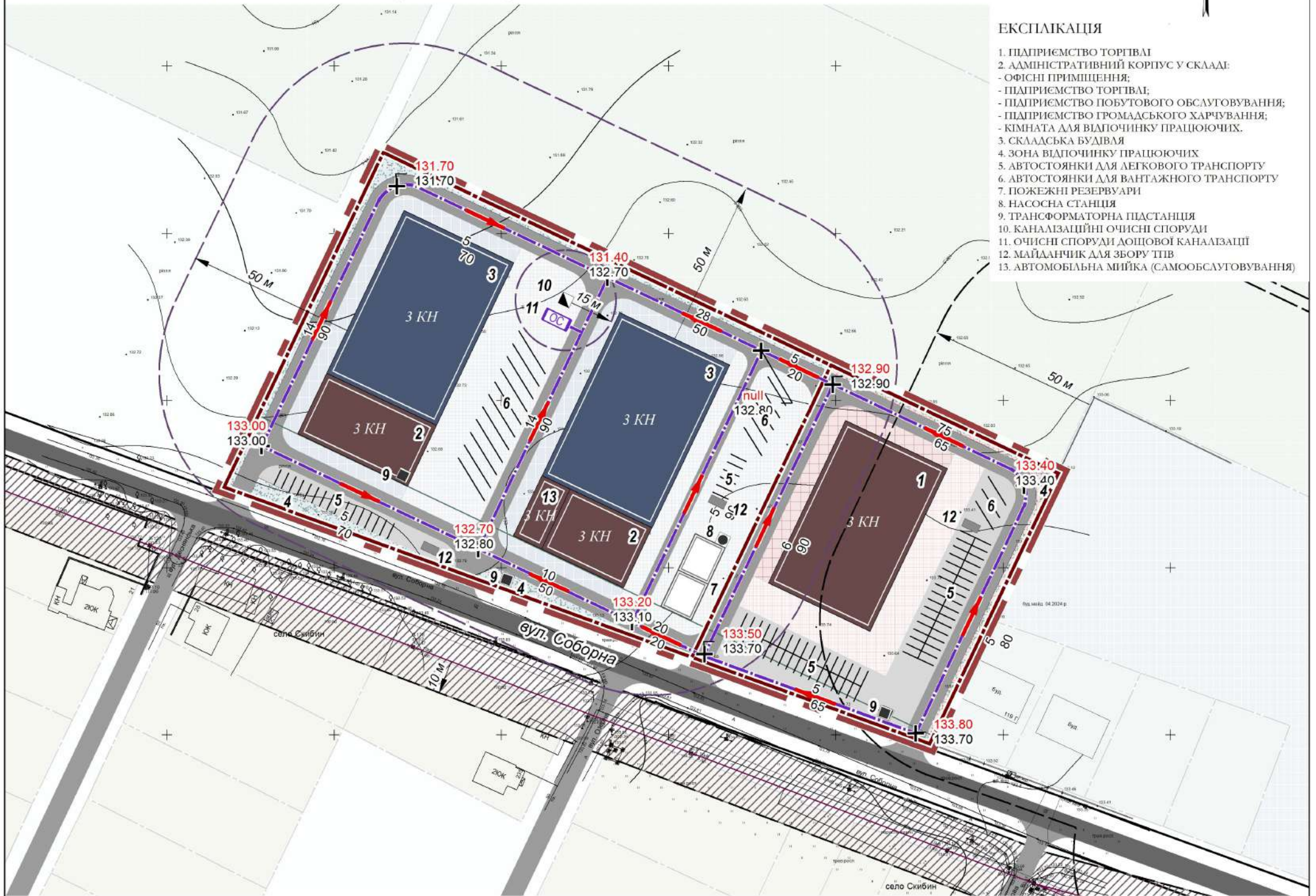


СЕЛИЩЕ ВЕЛИКА ДИМЕРКА БРОВАРСЬКОГО РАЙОНУ КИЇВСЬКОЇ ОБЛАСТІ
ДЕТАЛЬНИЙ ПЛАН ТЕРИТОРІЇ ДЛЯ РОЗМІЩЕННЯ СКЛАДСЬКИХ БУДІВЕЛЬ З ОБ'ЄКТАМИ ГРОМАДСЬКОГО ПРИЗНАЧЕННЯ
ТА ПІДПРИЄМСТВА ТОРГІВЛІ НА ЗЕМЕЛЬНІЙ ДІЛЯНЦІ ПЛОЩЕЮ 2,2387 ГА З КАДАСТРОВИМ НОМЕРОМ: 3221281200:05:010:0027
В СЕЛИЩІ ВЕЛИКА ДИМЕРКА БРОВАРСЬКОГО РАЙОНУ КИЇВСЬКОЇ ОБЛАСТІ
СХЕМА ІНЖЕНЕРНОЇ ПІДГОТОВКИ, БЛАГОУСТРОЮ ТЕРИТОРІЇ ТА ВЕРТИКАЛЬНОГО ПЛАНУВАННЯ



ЕКСПЛІКАЦІЯ

1. ПІДПРИЄМСТВО ТОРГІВЛІ
2. АДМІНІСТРАТИВНИЙ КОРПУС У СКЛАДІ:
- ОФІСНІ ПРИМІЩЕННЯ;
- ПІДПРИЄМСТВО ТОРГІВЛІ;
- ПІДПРИЄМСТВО ПОБУТОВОГО ОБСЛУГОВУВАННЯ;
- ПІДПРИЄМСТВО ГРОМАДСЬКОГО ХАРЧУВАННЯ;
- КІМНАТА ДЛЯ ВІПОЧИНКУ ПРАЦЮЮЧИХ.
3. СКЛАДСЬКА БУДІВЛЯ
4. ЗОНА ВІПОЧИНКУ ПРАЦЮЮЧИХ
5. АВТОСТОЯНКИ ДЛЯ ЛЕГКОВОГО ТРАНСПОРТУ
6. АВТОСТОЯНКИ ДЛЯ ВАНТАЖНОГО ТРАНСПОРТУ
7. ПОЖЕЖНІ РЕЗЕРВУАРИ
8. НАСОСНА СТАНЦІЯ
9. ТРАНСФОРМАТОРНА ПІДСТАНЦІЯ
10. КАНАЛІЗАЦІЙНІ ОЧИСНІ СПОРУДИ
11. ОЧИСНІ СПОРУДИ ДОШОВОЇ КАНАЛІЗАЦІЇ
12. МАЙДАНЧИК ДЛЯ ЗБОРУ ТІВ
13. АВТОМОБІЛЬНА МИЙКА (САМООБСЛУГОВУВАННЯ)

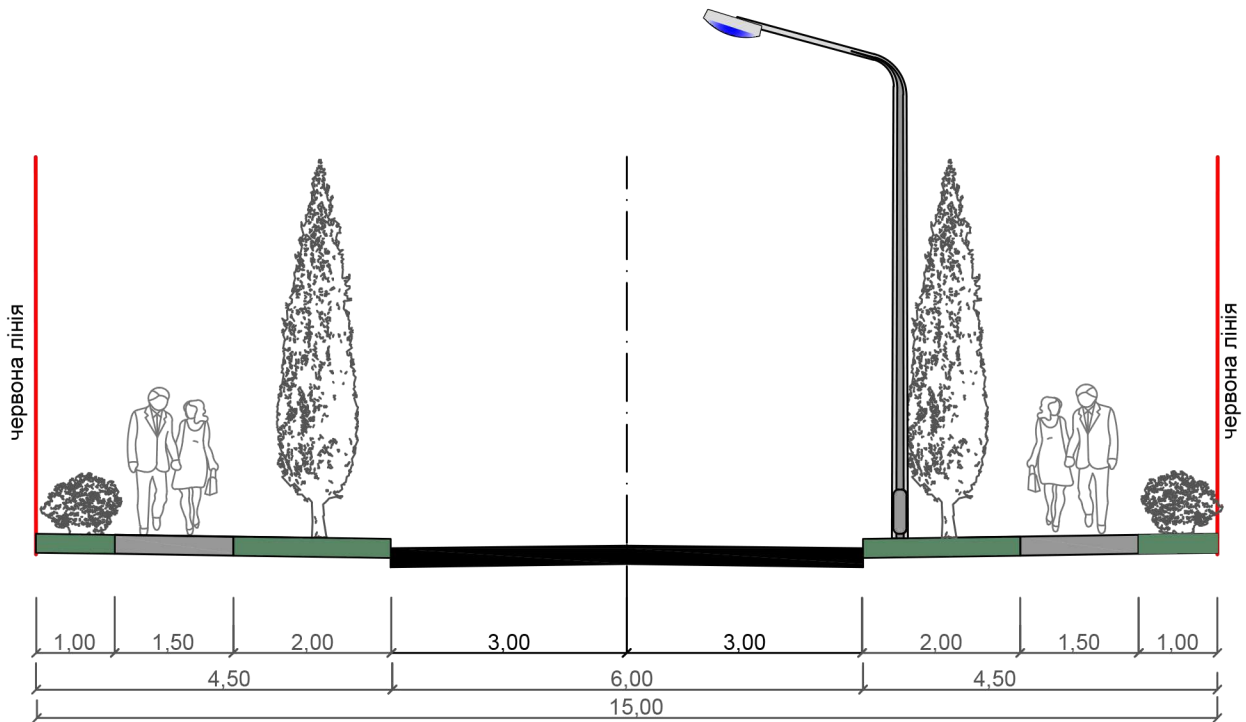


УМОВНІ ПОЗНАЧЕННЯ

Існуючий стан	Проектовані рішення	Опис
		ЛОКАЛЬНІ ОЧИСНІ СПОРУДИ ДОШОВОЇ КАНАЛІЗАЦІЇ
		МЕРЕЖІ САМОПІВНОЇ ДОШОВОЇ КАНАЛІЗАЦІЇ
		ВІДМІТКИ ВИСОТ
		УХИЛ, % ВІДСТАНЬ, М
		МЕЖІ КАДАСТРОВИХ ДІЛЯНОК
		МЕЖА РОЗРОБЛЕННЯ ДЕТАЛЬНОГО ПЛАНУ ТЕРИТОРІЇ

ДЕТАЛЬНИЙ ПЛАН ТЕРИТОРІЇ ДЛЯ РОЗМІЩЕННЯ СКЛАДСЬКИХ БУДІВЕЛЬ З ОБ'ЄКТАМИ ГРОМАДСЬКОГО ПРИЗНАЧЕННЯ ТА ПІДПРИЄМСТВА ТОРГІВЛІ НА ЗЕМЕЛЬНІЙ ДІЛЯНЦІ ПЛОЩЕЮ 2,2387 ГА З КАДАСТРОВИМ НОМЕРОМ: 3221281200:05:010:0027 В СЕЛИЩІ ВЕЛИКА ДИМЕРКА БРОВАРСЬКОГО РАЙОНУ КИЇВСЬКОЇ ОБЛАСТІ						
Зм.	Кільк.	Арк.	Недок.	Підпис	Дата	
					2024	
Директор	Т. Великдан					
ГАП	А. Морозік					
Пров. арх.	О. Гороховська					
СХЕМА ІНЖЕНЕРНОЇ ПІДГОТОВКИ, БЛАГОУСТРОЮ ТЕРИТОРІЇ ТА ВЕРТИКАЛЬНОГО ПЛАНУВАННЯ						
Розроблено М 1:500 Розруковано М 1: 1000				Стадія	Аркуш	Аркушів
				ДПТ	7	9
ТОВ «ІНСТИТУТ МІСТООБУДОВАННЯ»						

Поперечний профіль вулиці Соборна
(Проектні рішення)



Типовий поперечний профіль проїздів
(Проектні рішення)

